



LA XARXA DE SENDERS ITINERANNIA

Itinerannia és una xarxa de senders de 2.500 kms entre les comarques del Ripollès, la Garrotxa i l'Alt Empordà.

Una xarxa de senders, és com un mapa de carreteres, però pedestre, que permet anar de qualsevol punt a qualsevol altre.

S'han recuperat antics camins històrics entre els pobles, per poder arribar a qualsevol petit indret. Aquesta xarxa permet fer múltiples excursions, en funció del temps que s'hi vulgui dedicar, el grau de dificultat, els interessos naturals, arquitectònics i culturals... Aquesta ruta que us proposem és només una mostra de tot el que podeu arribar a descobrir caminant per la xarxa Itinerannia, sigui al Ripollès, a la Garrotxa o a l'Alt Empordà!

LA SENYALITZACIÓ

Tots els senders que formen part de la xarxa Itinerannia estan marcats amb senyalització horitzontal (pintada en el camí) de color groc.



MARCA DE SEGUIMENT
(3 x 10 cm)

GIRAR A LA DRETA
O A L'ESQUERRA

CAMÍ ERRONI

Les marques se situen, aproximadament cada 300 metres i es pinten amb pintura sobre escorces d'arbre, pedres o aprofitant algun altre suport que ja estigui implementat a la zona.

La senyalització vertical, es troba en els encreuaments de camins. Indica les 4 poblacions més properes en cada direcció, de la més propera a la menys propera i està indicat en temps (com a màxim a 6 hores). Si en les diferents banderoles d'un mateix pal hi apareix la mateixa població indicada diverses vegades, cal fixar-se en la indicació que hi ha just a sota. Si no hi ha cap indicació sota el topònim significa que es tracta del camí més curt per arribar a aquella població. Si apareix una indicació tipus: "Per....." significa que es tracta d'una alternativa més llarga per arribar al mateix indret.

Cada pal disposa d'una plaqueta que indica el topònim del lloc on està situat, l'altitud i les coordenades UTM.

Trobareu cartelleres informatives amb el mapa de la xarxa de senders de la comarca a cadascuna de les poblacions*.



+INFO:

www.itinerannia.net
www.elripolles.com

Al Ripollès hi trobareu 25 pantalles tàctils d'informació turística 24 hores, ubicades per tots els pobles de la comarca.

Aquesta actuació està subvencionada pel Servei d'Ocupació de Catalunya en el marc del Projecte "Treball a les 4 Comarques" i cofinançada pel Fons Social Europeu.

GUINERA



Fàcil



2h. 45min.



ITINERANNIA
XARXA DE SENDERS
Ripollès - Garrotxa - Alt Empordà



ITINERANNIA
XARXA DE SENDERS
Ripollès - Garrotxa - Alt Empordà



CAMPDEVÀNOL I RIPOLL PELS CAMINS RALS DEL BERGUEDA I LA CERDANYA



- XARXA ITINERANÀRIA
- RUTA PROPOSADA
- CARRETERA
- RIU
- SERVEIS TURÍSTICS (Consultar web)
- SENYALITZACIÓ VERTICAL NUSOS DE LA XARXA

FITXA TÈCNICA

Temps: 2h. 45min.

Distància en km: 10,5 km

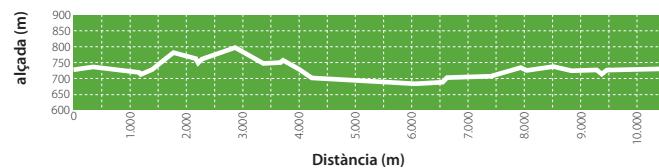
Alçada màxima: 796m snm
(Collet del bac d'Estiulella)

Alçada mínima: 684m snm
(Pont de la Farga a Ripoll)

Desnivell acumulat de pujada: 195 m

Desnivell acumulat de baixada: 195 m

Dificultat: Fàcil



PER SI US HEM DE CONVÈNCER:

El principal interès de l'itinerari rau en el fet que transcorre pel traçat dels antics camins rals que unien les poblacions de Campdevànol i Ripoll, a banda i banda del riu Freixer. Sorpren l'abundància de boscos i de planes agrícoles ben conservades en un entorn tan humanitzat.

L'itinerari s'inicia a la Plaça Clavé, just davant l'ajuntament, on prenem el carrer Girona al final del qual hi ha una bonica Creu gòtica. Des d'aquí podem veure l'església de Sant Cristòfol de finals de segle XIX. Seguim paral·lels a la via del tren fins creuar-la al pas a nivell, on trobarem la senyal **R54 (Pujada de Vista Alegre)**. Seguim paral·lels a la via del tren, ara per l'altra banda, pel carrer camí de la Creu fins al final on trobarem la senyal **R45 (Barri de la Creu)**. En aquest punt ens trobem l'antic camí ramader que des de Ripoll i Campdevànol conduïa el bestiar cap a les pastures del Pla d'Anyella prop de la Molina. Aquesta via pecuària comparteix part de l'antic camí ral que anava cap a la Poble de Lillet a la veïna comarca del Berguedà. Seguim restes d'aquest camí tot creuant el riu Merdàs per un gual de formigó. Pugem seguint la pista ampla principal fins al primer revolt on deixem el camí per enfilar-nos per un corriol que ràpidament guanya alçada per retrobar la pista a tocar al proper mas d'Estiulella. Passem per sota el mas i continuem per la pista que planeja i que s'endinsa dins la vall. Deixem la pista per un corriol que ens porta fins al rec que remuntem durant uns metres. Un corriol ens porta a l'inici d'una nova pista que recorre el bac d'Estiulella fins a un collet, on trobem una cruïlla de camins. Baixem per un camí enmig del bosc que ressegueix la vall del Freixer i que ens porta fins a la casa del Vilar. Metres més amunt el camí ens porta fins a una pista on trobem la senyal **R15 (El Vilar)**.

Baixem per la pista que ens portarà, després de resseguir un rec i passar per sota la via del tren fins a l'àrea d'esbarjo d'Ordina, on hi ha la Font del Tòtil i la Font de la Roca. Seguim per la pista encimentada que, paral·lela al riu Freixer, ens conduirà fins al Pont de la Farga, on trobem la senyal **R16**. Creuem aquest pont i passem per davant de la Farga Palau, actualment museïtzada. Seguim pel carrer Pirineus, de les Vinyes i Sant Pere fins a la plaça del monestir de Santa Maria de Ripoll, amb el seu campanar de torre i la seva important portalada romànica.

Pugem per les escales que es troben entre l'oficina de turisme, sota l'església de Sant Pere, i el Museu Etnogràfic, i que ens condueixen al carrer del Raval de Sant Pere. Seguim aquest carrer que era l'antic camí ral que conduïa a la Vall de Ribes i a la Cerdanya, passant pel costat d'un parell de fonts i resseguint un tros de la sèquia del molinar. El carrer desemboca a la Font del Sant on trobem la senyal **R17**. Pugem fort per l'antic camí ral envoltat per arços, on resten vestigis de l'antic empedrat. El camí es converteix en una pista ampla a trams encimentats que remunta la vall del Freixer per sobre de les naus industrials del polígon de Rocafiguera. A l'alçada de Can Vilalta, el camí ressegueix un canal obert que no deixarem fins pràcticament a Campdevànol. Un cop passada la funerària i creuat el Torrent de Maiols, cal resseguir un corriol a l'esquerra que ens conduirà de nou al costat del canal. Resseguim sense perdre el camí vora al canal. Passada la Casanova de Baix arribem a la carretera N-152 a tocar a la població de Campdevànol. En aquest punt trobem la senyal **R44 (Casanova de Baix)**. Cal creuar amb molt de compte la carretera i seguir-la fins a l'entrada de la població. Passat el pont i pel carrer de la Gala arribem a la Plaça Clavé, punt d'inici i final de l'itinerari.